
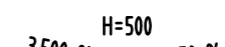




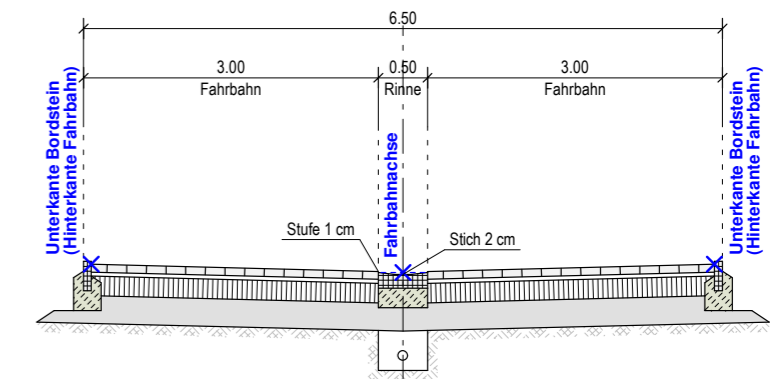


Zeichenerklärung :

Symbole :

-  Fahrbahnquerneigung in Prozent
-  Neigungsbrechpunkt mit Angabe von Gefälle und Steigung in Prozent, Länge der Gefälle-/ Steigungsstrecke und Halbmesser
-  Hauptpunkt (Elementenwechsellpunkt)
-  Z - Punkt, 50 m Punkt, Eckpunkt
-  Hochpunkt / Tiefpunkt
-  Gepl. Deckenhöhen



c			
b			
a	Kataster von Vermessungsbüro Müller übernommen, Stand 05.01.2022	12.04.2022	SB
Nr.	Art der Änderungen	Datum	Zeichen

Projekt-Nr.: 17/2917	Planbezeichnung: Deckenhöhenplan - Blatt 12 Straßenbau				
Datum: 03.02.2021	Projektleiter: Carius CAD: Bradtke	Leistungsphase: 05-Ausführungsplanung	Unterlagen-Nr.: 16.6.1 / 12	Vermessung: ZH - 2017 ZH - 2020	Maßstab: 1 : 250



Baugebieterschließung in der Gemeinde Ober-Mörlen
Wohngebiet "Schießhütte II" in Ober-Mörlen
Bauabschnitt 2

Planverfasser: Ingenieurbüro Zick-Hessler
Im Nordpark 1 • 35435 Wettenberg
T +49 641 / 98441-0
info@zick-hessler.de
www.zick-hessler.de



gez. Hessler
Infrastruktur | Planung + Management
Unterschrift Wettenberg, im Februar 2021

Auftraggeber: Grundstücksentwicklungsgesellschaft
Ober-Mörlen mbH
Frankfurter Straße 16-20
61239 Ober-Mörlen

Unterschrift Ober-Mörlen, den