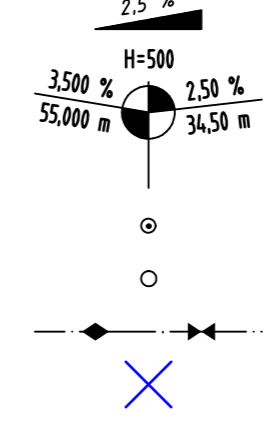
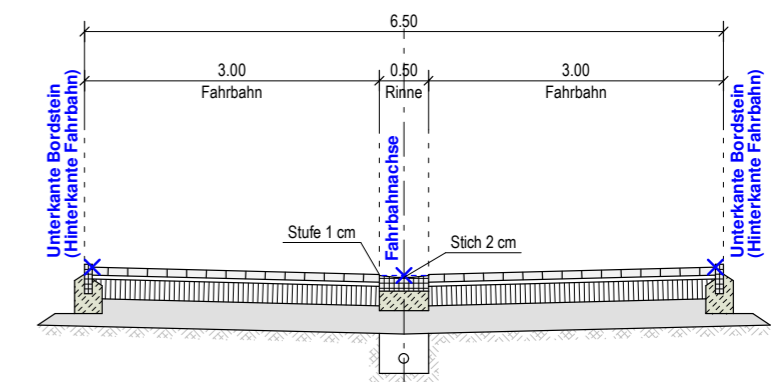


Zeichenerklärung :

Symbole :




Fahrbahnquerneigung in Prozent
 Neigungsbrechpunkt mit Angabe von Gefälle und Steigung in Prozent, Länge der Gefälle-/ Steigungsstrecke und Halbmesser
 Hauptpunkt (Elementenwechsellpunkt)
 Z - Punkt, 50 m Punkt, Eckpunkt
 Hochpunkt / Tiefpunkt
 Gepl. Deckenhöhen



c			
b			
a	Kataster von Vermessungsbüro Müller übernommen, Stand 05.01.2022	12.04.2022	SB
Nr.	Art der Änderungen	Datum	Zeichen

Projekt-Nr.: 17/2917	Planbezeichnung: Deckenhöhenplan - Blatt 06 Straßenbau				
Datum: 03.02.2021	Projektleiter: Carius	Leistungsphase: 05-Ausführungsplanung	Unterlagen-Nr.: 16.6.1 / 6	Vermessung: ZH - 2017 ZH - 2020	Maßstab: 1 : 250

 **Baugebieterschließung in der Gemeinde Ober-Mörlen**
Wohngebiet "Schießhütte II" in Ober-Mörlen
Bauabschnitt 2

Planverfasser:	Ingenieurbüro Zick-Hessler Im Nordpark 1 • 35435 Wettenberg T +49 641 / 98441-0 info@zick-hessler.de www.zick-hessler.de	 Infrastruktur Planung + Management	gez. Hessler Unterschrift Wettenberg, im Februar 2021
Auftraggeber:	Grundstücksentwicklungsgesellschaft Ober-Mörlen mbH Frankfurter Straße 16-20 61239 Ober-Mörlen		Unterschrift Ober-Mörlen, den