
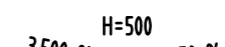




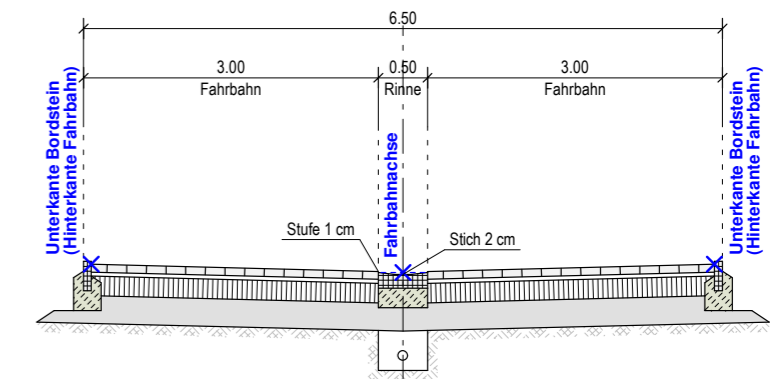


**Zeichenerklärung :**

**Symbole :**

-  2,5 %
-  Neigungsbrechpunkt mit Angabe von Gefälle und Steigung in Prozent, Länge der Gefälle-/ Steigungsstrecke und Halbmesser
-  Hauptpunkt (Elementenwechsellpunkt)
-  Z - Punkt, 50 m Punkt, Eckpunkt
-  Hochpunkt / Tiefpunkt
-  Gepl. Deckenhöhen



c			
b			
a	Kataster von Vermessungsbüro Müller übernommen, Stand 05.01.2022	12.04.2022	SB
Nr.	Art der Änderungen	Datum	Zeichen

Projekt-Nr.: <b>17/2917</b>	Planbezeichnung: <b>Deckenhöhenplan - Blatt 13</b> Straßenbau				
Datum: <b>03.02.2021</b>	Projektleiter: Carius CAD: Bradtke	Leistungsphase: <b>05-Ausführungsplanung</b>	Unterlagen-Nr.: <b>16.6.1 / 13</b>	Vermessung: ZH - 2017 ZH - 2020	Maßstab: <b>1 : 250</b>



**Baugebieterschließung in der Gemeinde Ober-Mörlen**  
Wohngebiet "Schießhütte II" in Ober-Mörlen  
Bauabschnitt 2

Planverfasser: Ingenieurbüro Zick-Hessler  
Im Nordpark 1 • 35435 Wettenberg  
T +49 641 / 98441-0  
info@zick-hessler.de  
www.zick-hessler.de

**ZICK-HESSLER**  
INGENIEURE  
gez. Hessler  
Infrastruktur | Planung + Management  
Unterschrift Wettenberg, im Februar 2021

Auftraggeber: Grundstücksentwicklungsgesellschaft  
Ober-Mörlen mbH  
Frankfurter Straße 16-20  
61239 Ober-Mörlen

Unterschrift Ober-Mörlen, den .....